

«СОГЛАСОВАНО»

Начальник управления
образования


В.Е. Дахин
«05» 09 2021г.

«СОГЛАСОВАНО»

Начальник отделения ГИБДД
УМВД России по г. Керчи


А.В. Леоник
«05» 09 2021г.

Содержание «УТВЕРЖДАЮ»

Директор МБОУ г. Керчи РК

«Школа № 13»


Е.А. Мелешинкова
«05» 09 2021г.

ПАСПОРТ

дорожной безопасности

Муниципального бюджетного общеобразовательного
учреждения города Керчи Республики Крым

«Школа № 13»

2021г

Содержание

I. Общие сведения учебного заведения.

II. План-схемы образовательного учреждения.

1. Район расположения образовательного учреждения, пути движения транспортных средств и обучающихся.

2. Организация дорожного движения в непосредственной близости от образовательного учреждения с размещением соответствующих технических средств организации дорожного движения, маршруты движения детей.

3. Маршруты движения организованных групп детей к социальным объектам.

4. Пути движения транспортных средств к местам разгрузки/погрузки и рекомендуемые безопасные пути передвижения детей по территории образовательного учреждения

III. Общие рекомендации пути движения транспортных средств и детей (учеников) при проведении дорожных ремонтно-строительных работ вблизи образовательного учреждения.

I Общие сведения

Паспорт дорожной безопасности Муниципального бюджетного общеобразовательного учреждения города Керчи Республики Крым «Школа № 13», является информационно-справочным документом, в котором отражаются сведения о соответствии данного учебного заведения требованиям дорожной безопасности и устанавливаются требования, подтверждающие готовность образовательного учреждения обеспечивать проведение необходимых мероприятий по защите обучающихся, воспитанников, связанных с дорожно-транспортным происшествием.

Разработка паспорта дорожной безопасности осуществляется администрацией учебного заведения Муниципального бюджетного общеобразовательного учреждения города Керчи Республики Крым «Школа № 13» с учетом настоящих требований и предложений органов государственной инспекции безопасности дорожного движения города Керчи. Администрация образовательного учреждения организывает процедуру согласования паспорта дорожной безопасности с органами государственной инспекции безопасности дорожного движения и с органом управления образования, затем утверждает его.

**Муниципальное бюджетное общеобразовательное учреждение
города Керчи Республики Крым
«Школа № 13»**

Юридический адрес: 298310, Республика Крым, г. Керчь, ул. Л.Толстого, д. 139

Фактический адрес: 298310, Республика Крым, г. Керчь, ул. Л.Толстого, д. 139

Руководители образовательного учреждения:

Директор Мелешинкова Наталья Алексеевна 3-30-91

Заместитель директора по административно-хозяйственной части:

Скворцова Наталья Александровна

Ответственные работники муниципального органа образования:

Заместитель начальника

управления образования Димарцо Елена Владимировна 6-12-48

Ответственные от

Госавтоинспекции

Ковалева Елена Михайловна

Инспектор отдела ГИБДД УМВД РК по г. Керчи

+ 7978-57-42-771

Ответственные работники

за мероприятия по профилактике
детского травматизма

Заместитель директора

по учебно-воспитательной работе Милюхина Светлана Александровна

Руководитель или ответственный

работник дорожно-эксплуатационной
организации, осуществляющей
содержание улично-дорожной сети (УДС)*

Начальник управления ЖКХ Фрундин Артур Анатольевич 6-70-48

Руководитель или ответственный

работник дорожно-эксплуатационной
организации, осуществляющей
содержание технических средств

организации дорожного
движения (ТСОДД)*

Панасюк Ирина Алимовна

Количество учащихся – 339

Наличие уголка по БДД _____ имеется _____

Наличие класса по БДД _____ нет _____

Наличие автогородка (площадки) по БДД _____ нет _____

Наличие автобуса в образовательном учреждении _____ нет _____

Владелец автобуса _____ нет _____

Время занятий в образовательном учреждении:

8.30-15.05

внеклассные занятия – 15.30-17.00

Телефоны оперативных служб:

Пожарная часть: 101, 2-01-25

Полиция: 102, 2-03-10

Скорая медицинская помощь: 103

II. План-схема образовательного учреждения

1. Район расположения образовательного учреждения, пути движения транспортных средств и детей (обучающихся, воспитанников)

Согласно приложению № 1

Пояснительная записка к схеме района расположения образовательного учреждения:

Схема представляет собой общие представления о районе расположения образовательного учреждения. На схеме обозначены наиболее частые пути движения обучающихся от дома к образовательному учреждению и обратно.

При исследовании маршрутов движения детей уделено особое внимание опасным зонам, где дети (обучающиеся, воспитанники) пересекают проезжие части дорог не по пешеходному переходу, а именно:

1. Район расположения образовательного учреждения определен группой жилых домов, зданий и улично-дорожной сетью с учетом остановок общественного транспорта, центром которого является непосредственно образовательное учреждение;

2. Территория, указанная на схеме, включает:

- образовательное учреждение;
- жилые дома, в которых проживает большая часть детей (учеников) данного образовательного учреждения;
- автомобильные дороги и тротуары.

3. На схеме обозначены:

- расположение жилых домов, зданий и сооружений;
- сеть автомобильных дорог;
- пути движения транспортных средств;
- пути движения детей (обучающихся, воспитанников) в/из образовательного учреждения;
- опасные участки (места несанкционированных переходов на подходах к образовательному учреждению, места имевших место случаев дорожно-транспортных происшествий с участием детей-пешеходов и детей-велосипедистов);
- уличные пешеходные переходы;
- названия улиц и нумерация домов.

2. Схема организации дорожного движения в непосредственной близости от образовательного учреждения с размещением соответствующих технических средств организации дорожного движения, маршрутов движения детей.

Согласно приложению № 2

Пояснительная записка к схеме организации дорожного движения в

непосредственной близости от образовательного учреждения:

Схема представляет собой общие представления об образовательном учреждении в непосредственной близости от дорожно-транспортного движения. На схеме обозначены наиболее частые пути движения обучающихся непосредственно от дома к образовательному учреждению и обратно.

1. Схема организации дорожного движения ограничена автомобильными дорогами, находящимися в непосредственной близости от образовательного учреждения.

2. На схеме обозначены:

- здание образовательного учреждения и прилегающие автомобильные дороги и тротуары;

- уличные пешеходные переходы на подходах к образовательному учреждению;

- дислокация существующих дорожных знаков и дорожной разметки;

- другие технические средства организации дорожного движения.

3. План-схема маршрута движения организованных групп детей к социальным объектам

Согласно приложению № 3, 4, 5

Пояснительная записка к схеме маршрута движения организованных групп детей к социальным объектам:

На схеме указывается примерная траектория движения организованных групп детей к социальным объектам, а так же направление движения транспортных средств в непосредственной близости к следующим маршрутам:

- МБОУ г. Керчи РК «Школа № 13» – ДДЮТ с возвращением к месту организованного выхода;

- МБОУ г. Керчи РК «Школа № 13» – ГБУЗ РК г. Керчи «КГБ № 3» с возвращением к месту организованного выхода;

— МБОУ г. Керчи РК «Школа № 13» - библиотека им. А.П. Гайдара с возвращением к месту организованного выхода;

- — МБОУ г. Керчи РК «Школа № 13» - Молодежный парк с возвращением к месту организованного выхода

4. Схема пути движения транспортных средств к местам разгрузки/погрузки и рекомендуемые безопасные пути передвижения детей по территории образовательного учреждения

Согласно приложению № 6

Пояснительная записка к схеме пути движения транспортных средств к местам разгрузки/погрузки и рекомендуемые безопасные пути передвижения детей по территории образовательного учреждения:

На схеме указывается примерная траектория движения транспортных средств на территории общеобразовательного учреждения, в том числе место погрузки/разгрузки, а также безопасный маршрут движения детей во время погрузочно-разгрузочных работ.

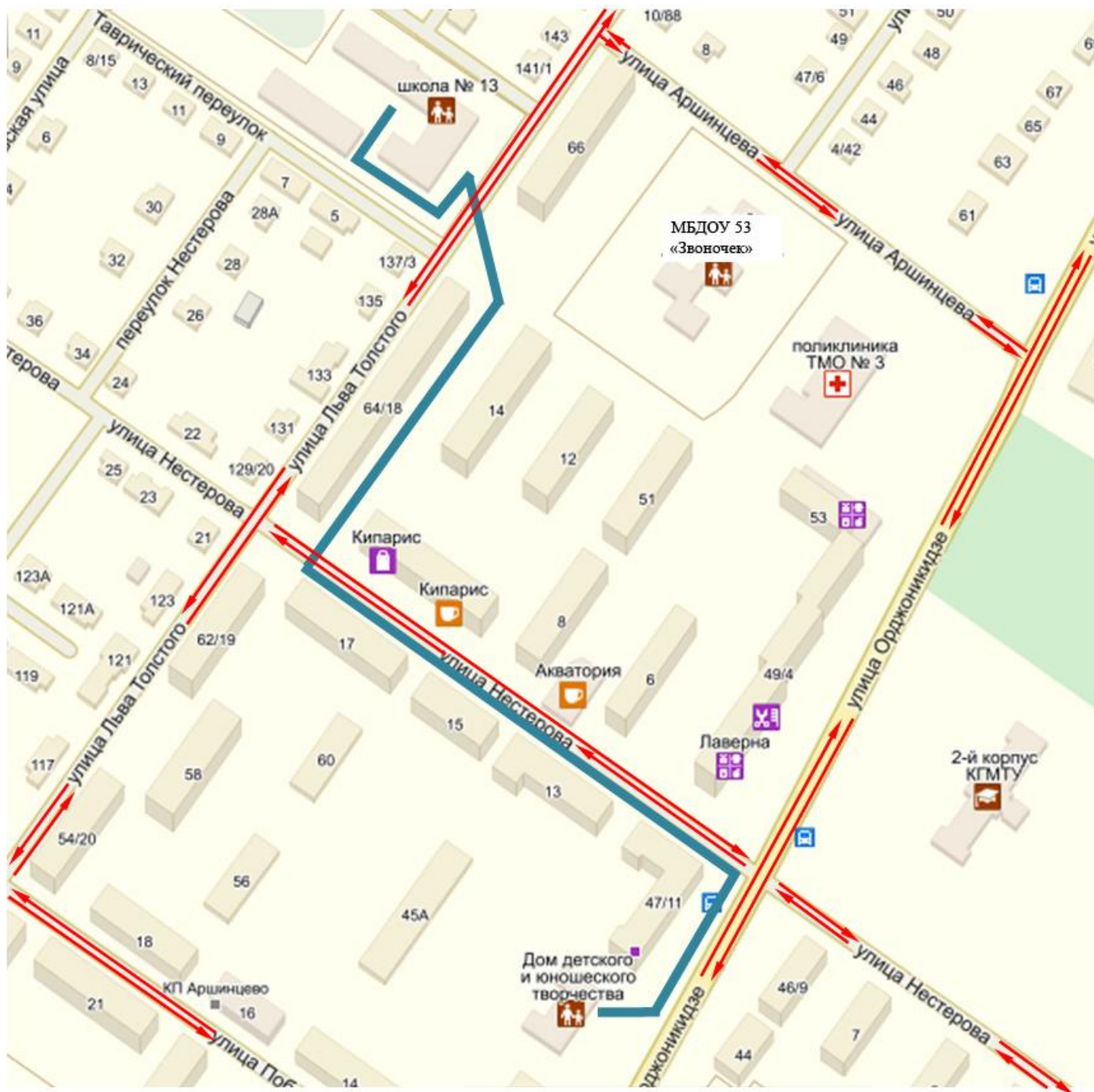
В целях обеспечения безопасного движения детей по территории общеобразовательного учреждения исключены пересечения путей движения детей и путей движения транспортных средств.



1. Район расположения образовательного учреждения. Пути движения транспортных средств и пешеходов



- ↔ - движение учащихся, пешеходов
- - движение транспортных средств
- ⚠ - пешеходный переход «Осторожно, Дети!»
- ⚠ - «лежачий полицейский»
- ⚠ - пешеходный переход
- ⚠ - ограничение скорости 20
- ▬ - проезжая часть
- ▬ - тротуар
- ▬ - жилые застройки
- ▬ - «Искусственная неровность»



3. План-схема маршрута движения организованных групп детей к социальным объектам:
МБОУ г. Керчи РК «Школа № 13» - Дом детского и юношеского творчества



-  - движение учащихся,
-  - движение транспортных средств






3. План-схема маршрута движения организованных групп детей к социальным объектам: МБОУ г. Керчи РК «Школа № 13» – ГБУЗ РК г. Керчи «КГБ №3»



-  - движение детей (учащихся)
-  - направление движения транспортных средств

4. Пути движения транспортных средств к местам разгрузки/погрузки и рекомендуемые безопасные пути передвижения детей по территории образовательного учреждения



-  - въезд/выезд транспортных средств
-  - движение детей на территории общеобразовательного учреждения
-  - движение транспортных средств по территории общеобразовательного учреждения
-  - место погрузки/разгрузки
-  - движение транспортных средств

Общие рекомендации:

- пути движения транспортных средств и детей (учеников) при проведении дорожных ремонтно-строительных работ вблизи образовательного учреждения;

Администрация образовательного учреждения при проведении дорожных ремонтно-строительных работ должна заранее быть уведомлена о ремонтных работах вблизи образовательного учреждения:

1. указывается место проведения дорожных ремонтно-строительных работ;
2. обустройство дорожными знаками и ограждениями данного места;
3. технические средства организации дорожного движения;
4. безопасный маршрут движения детей (обучающихся, воспитанников) к образовательному учреждению с учетом изменения маршрута движения по тротуару.